

УТВЕРЖДАЮ:

Председатель комитета Ивановской области

по лесному хозяйству

должность

М.Ю. Яковлев

фамилия, имя и отчество (при наличии)

дата

Акт

лесопатологического обследования № 477-2023

лесных насаждений ОГКУ "Ивановское лесничество" (лесничество, лесопарк)
Ивановская область (субъект Российской Федерации)

Способ лесопатологического обследования: 1. Визуальный
2. Инструментальный

Место проведения

Участковое лесничество	Урочище (дача)	Квартал	Выдел	Площадь выдела, га	Лесопатологический выдел	Площадь лесопатологического выдела, га
Кохомское		42	11	0,5		

Лесопатологическое обследование проведено на площади 0,50 га

Кадастровый номер участка: _____
для участков, предоставленных в постоянное (бессрочное пользование, аренду)

Документ о праве пользования: _____

(тип документа о праве пользования, дата, номер, вид разрешенного использования лесов)

2.4.3. Поражено болезнями:

Болезнь / возбудитель	Порода	Встречаемость (% от запаса насаждения)	Степень поражения лесного насаждения (слабая, средняя, сильная)

2.5. Выборке подлежит 100,0 % деревьев (указывается общий % запаса деревьев, подлежащих рубке, от общего запаса насаждения),

в том числе:

без признаков ослабления	_____	% (причины назначения);	_____
ослабленных	_____	% (причины назначения)	_____
сильно ослабленных	_____	% (причины назначения)	_____
усыхающих	_____	% (причины назначения)	_____
свежего сухостоя	_____	%;	_____
свежего ветровала	_____	%;	_____
свежего бурелома	_____	%;	_____
старого сухостоя	<u>80,7</u>	%;	_____
старого ветровала	<u>19,3</u>	%;	_____
старого бурелома	_____	%;	_____

2.6. Полнота лесного насаждения после уборки деревьев, подлежащих рубке, составит

Критич. полнота для данной категории лесн. насаж. и преобл. породы составляет 0,5

ЗАКЛЮЧЕНИЕ к инструментальному обследованию участка.

С целью предотвращения негативных процессов или снижения ущерба от их воздействия назначено:

Участковое лесничество	Урочище (дача)	Квартал	Выдел	Площадь выдела, га	Лесопатологический выдел	Площадь лесопатологического выдела, га	Вид мероприятия	Площадь мероприятия, га	Породы	Доля вынраемой древесины по запасу, %	Рекомендуемый срок проведения мероприятия
1	2	3	4	5	6	7	8	9	10	11	12
Кохомское	-	42	11	0,5	-	-	ССР	0,50	Е	100,0	2023-2025

Ведомость временной пробной площади и абрис лесного участка прилагаются (приложение 2 и 3 к Акту).

РЕКОМЕНДАЦИИ по проведению мероприятий, не относящихся к мероприятиям по предупреждению распространения вредных организмов.

- соблюдение Правил пожарной безопасности в лесах, Правил заготовки древесины.

Дата проведения ЛПО 06.10.2023 г.


Дата составления документа 01.11.2023 г.

Исполнитель работ по проведению лесопатологического обследования:

Фамилия, имя и отчество (при наличии) Чувилев А.В.

Организация ОГКУ "Ивановское лесничество"

Должность Инженер ОиЗЛ

Подпись  Телефон 8 (4932) 47-03-50

Ведомость
участков леса с выявленными несоответствиями
таксационным описаниям

Субъект Российской Федерации Ивановская область Лесничество ОГКУ «Ивановское лесничество»
Участковое лесничество Кохомское Урочище (лесная дача)

1	2	3	4	5	6	7	8	9	10	Таксационная характеристика									Заложено пробных площадей	
										11	12	13	14	15	16	17	18	19	20	21
Год проведения лесоустройства	Номер квартала	Номер выдела	Площадь выдела, га	Целевое назначение лесов	Категория защитных лесов	ОЗУ	Источник данных	Номер лесопатологического выдела	Площадь лесопатологического выдела, га	состав	порода	возраст, лет	средняя высота, м	средний диаметр, см	тип леса	полнота	бонитет	запас, куб. м/га	количество, шт.	Общая площадь, га
2016	42	11	0,5	Защитные	Лесопарковые зоны		ТО	х	х	10Е	Е	110	26	40	ЕПРЧ		2			0,5
							Ф			10Е	Е	110	26	40	ЕПРЧ	0,2	2	100	СПР	0,5

Условные обозначения:


ТО - таксационные описания

Ф - фактическая характеристика лесного насаждения

Исполнитель работ по проведению лесопатологического обследования:

Фамилия, имя

и отчество (при наличии) Чувилев А.В. Подпись



Результаты проведения лесопатологического обследования лесных насаждений за

Октябрь 2023 г.

Субъект Российской Федерации _____

Ивановская область _____

Лесничество (лесопарк) _____

ОГКУ "Ивановское лесничество" _____

Участковое лесничество _____

Кохомское _____

Урочище (лесная дача) _____

1	2	3	4	5	6	7	8	Таксационная характеристика лесного насаждения									17	18	Распределение деревьев по категориям состояния, % от запаса												33	34	Назначенные мероприятия																	
								9	10	11	12	13	14	15	16	19			20	21	22	23	24	25	26	27	28	29	30	31			32	35	36															
Номер квартала	Номер выдела	Площадь выдела	Целевое назначение лесов	Категория защитных лесов	ОЗУ	Номер лесопатологического выдела	Площадь лесопатологического выдела, га	состав	порода	возраст	средняя высота, м	средний диаметр, см	тип леса	полнота	бонитет	запас, куб. м/га	Число деревьев на временной пробной площади, шт.	без признаков ослабления		ослабленные		сильно ослабленные		усыхающие		свежий сухой	свежий ветровал	свежий бурелом	старый сухой	старый ветровал	старый бурелом	Причина ослабления, повреждения	Подлежит рубке, % от запаса	вид	площадь, га															
42	11	0,5	защитные	Лесопарковые зоны			10		Е	110	26	38	БПРЧ	0,2	2	113,0	36																																	
ИТОГО ПО НАСАЖДЕНИЮ:																	36																																	

Условные обозначения: Н - деревья не подлежат рубке; Р - деревья подлежат рубке


Показатели, не соответствующие таксационному описанию отмечаются «*». Расшифровка кодов причин и признаков указана в разделе 2 к Акту лесопатологического обследования

Исполнитель работ по проведению лесопатологического обследования:

Фамилия, имя и отчество (при наличии) _____

Чувилев А.В.

Подпись _____



Дата составления документа _____

01.11.2023 г.

ВРЕМЕННАЯ ПРОБНАЯ ПЛОЩАДЬ № _____

1.1. Субъект Российской Федерации _____ Ивановская область _____

Лесничество _____ ОГКУ "Ивановское лесничество" _____

Участковое лесничество _____ Кохомское _____ Урочище (дача) _____

Квартал _____ 42 _____ Выдел _____ 11 _____ Площадь выдела _____ 0,5 _____ га.

Лесопатологический выдел _____ Площадь лесопатологического выдела _____ га.

1.2. Метод перече́та:

Сплошной, ленты пере́чета, круговые площадки постоянного радиуса, реласкопические площадки
(нужное подчеркнуть)

Количество лент/площадок _____ - шт. Размеры площадок (длина × ширина/радиус) _____ - м.

Размер временной пробной площади: _____ 0,50 _____ га.

1.3. Фактическая таксационная характеристика насаждения:

Состав _____ 10Е _____ возраст _____ 110 _____ лет; тип леса _____ ЕПРЧ _____ полнота _____ 0,2 _____

бонитет _____ 2 _____ Запас на га _____ 113,0 _____ кбм Возобновление _____ отсутствует _____

1.4. Номер очага вредных организмов: _____

Тип очага вредных организмов: _____ эпизодический _____ хронический _____ (подчеркнуть)

Фаза развития очага вредных организмов: _____ начальная, _____ нарастания численности.
собственно вспышка, кризис _____ (подчеркнуть)

1.5. Причина ослабления, повреждения насаждения и время:

повреждение (заселено или отработано) короедом-типографом (код 343), воздействия сильных ветров прошлых лет, повлекшие наклон более 10°, изгиб или вывал деревьев (код 821).

Состояние насаждения : _____ погибшее лесное насаждение _____

Средневзвешенная категория состояния насаждения : _____ 5,00 _____

1.6. Назначенные мероприятия: _____ сплошная санитарная рубка _____

Исполнитель работ по проведению лесопатологического обследования:

Фамилия, имя и отчество (при наличии) _____ Чувилев А.В. _____ Подпись _____

Дата составления документа _____ 01.11.2023 г. _____



ВЕДОМОСТЬ ПЕРЕЧЕТА ДЕРЕВЬЕВ

(для сплошного, ленточного и перечета на круговых площадках постоянного радиуса)

По насаждению: _____ средневзвешенная категория состояния _____ 5,00

Ступени толщины, см	Количество деревьев по категориям состояния, шт.																Всего	
	1		2		3		4		5		5 (а,б,в)			5 (г,д,е)			шт. / куб.м	в т. ч. подлежи т рубке, %
	Н	З	Н	З	Н	З	Н	З	Н	З	Н	З	О	Н	З	О		
1	2	3	4	5	6	7	8	9	10	11	12	13	14	15	16	17	18	19
8																		
12																		
16																		
20																1	1 / 0,32	100,0
24																		
28																7	7 / 5,18	100,0
32																3	3 / 3,06	100,0
36																8	8 / 10,8	100,0
40																6	6 / 10,32	100,0
44																6	6 / 12,84	100,0
48																3	3 / 7,8	100,0
52																2	2 / 6,18	100,0
56																		
60																		
Итого, шт.																36	36 / 56,5	36
Итого, куб.м																56,50	56,50	56,50
Итого, % от запаса по насаждению																100,0	100,0	100,0

Условные обозначения: Н - не заселено (не поражено, не повреждено), З - заселено стволовыми вредителями (поражено болезнями, повреждено огнем), О - отработано стволовыми вредителями.

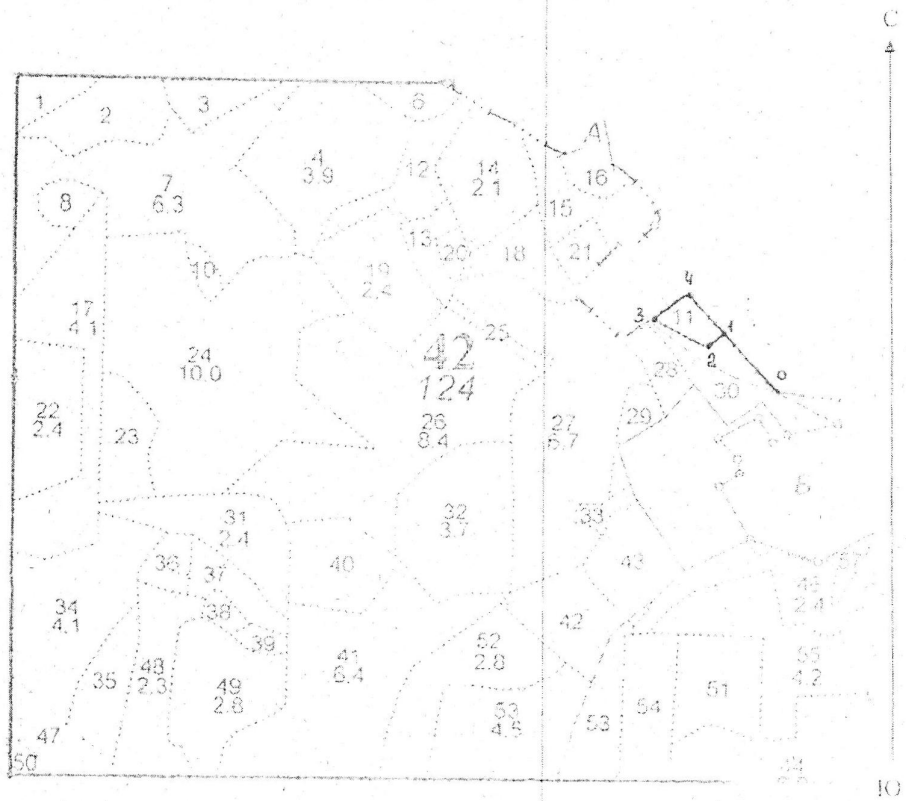
Порода: Ель Средневзвешенная категория состояния _____ 5,00

Ступени толщины, см	Количество деревьев по категориям состояния, шт.																Всего	
	1		2		3		4		5		5 (а,б,в)			5 (г,д,е)			шт. / куб.м	в т. ч. подлежи т рубке, %
	Н	З	Н	З	Н	З	Н	З	Н	З	Н	З	О	Н	З	О		
1	2	3	4	5	6	7	8	9	10	11	12	13	14	15	16	17	18	19
8																		
12																		
16																		
20																1	1 / 0,32	100,0
24																		
28																7	7 / 5,18	100,0
32																3	3 / 3,06	100,0
36																8	8 / 10,8	100,0
40																6	6 / 10,32	100,0
44																6	6 / 12,84	100,0
48																3	3 / 7,8	100,0
52																2	2 / 6,18	100,0
56																		
60																		
Итого, шт.																36	36 / 56,5	36
Итого, куб.м																56,50	56,50	56,50
Итого, % от запаса по породе																100,0	100,0	100,0

Причины назначения в рубку деревьев категорий состояния:

- 1 _____
- 2 _____
- 3 _____
- 4 _____

Абрис участка 1:10000



№ выдела	Ленты (круговой площадки) перечета				
	№ ленты (площадки)	длина, м	ширина, м	радиус, м	площадь, га
II				СРР	0,5

Номера точек	Координаты	Румбы линий	Длина, м
0-1	58°56'09,74 41°03'59,13	СЗ:48°	130
1-2	58°56'13,7 41°03'54,57	ЮЗ:32°	30
2-3	58°56'12,13 41°03'53,19	СЗ:28°	90
3-4	58°56'13,46 41°03'47,79	СВ:35°	70
4-1	58°56'14,92 41°03'50,93	ЮВ:48°	80

Условные обозначения:

Исполнитель работ по проведению лесопатологического обследования:

Ф.И.О. Чувпнев А.В.

Подпись

Дата составления документа 01.11.2023

Телефон

